






**LEGENDA :**

-  hranice řešeného území 3.ETAPA
-  hranice parcel dle katastrální mapy
-  objekty 3.etapy revitalizace
-  nový mobiliář - lavička
-  nově zatravněné plochy

ZODPOVĚDNÝ PROJ.:		HL. INŽENÝR PROJ.:	VYPRACOVAL:	KONTROLOVAL:	 <div>Plán projekt Kapucín, s.r.o. Blahoslavova 97/10 674 01 Třebíč www.planprojekt.kapucin.cz</div>	
ING. JAN LUKÁŠEK		ING. JAN LUKÁŠEK	ING. PAVEL HRŮZA	ING. JAN LUKÁŠEK		
INVESTOR: MĚSTO TŘEBÍČ, KARLOVO NÁMĚSTÍ 104/55, 674 01 TŘEBÍČ					MĚŘÍTKO:	OTISK AUTORIZAČNÍHO RAŽÍTKA
MÍSTO STAVBY: obec Třebíč - k.ú.Podklášteří					1 : 1000	
NÁZEV AKCE: <b>REVITALIZACE ZÁMECKÉHO PARKU V TŘEBÍČI 3. ETAPA STAVBY</b>					DATUM:	
					<b>02/2026</b>	
					FORMÁT:	
STUPEŇ P.D.: DOKUMENTACE PRO REALIZACI STAVBY					6 A4	
					Č. ZAKÁZKY:	
ČÁST PROJEKTU: C. SITUAČNÍ VÝKRESY					08/22	
OBSAH VÝKRESU: ZÁKRES DO KATASTRÁLNÍ MAPY					ČÍSLO VÝKRESU: <b>C 02</b>	Č. PARÉ: